

ZM•NY P•Í•N•HO SKLONU

DREN• - PR•V•

DREN• - LEV•

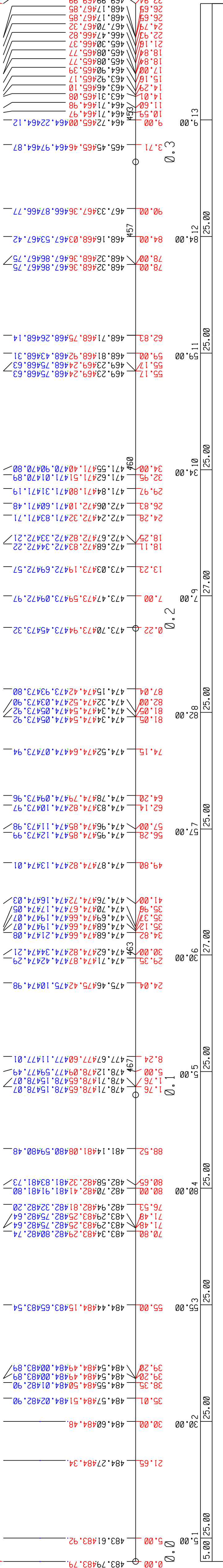
K•TY NIVELETY

K•TY TER•NU
SROVN•V•CÍ ROVINA: 471

ST•NÍ •ENÍ


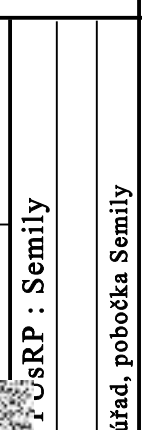
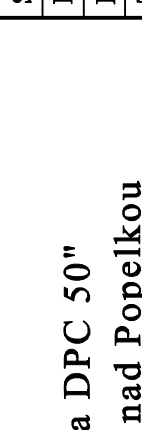

VZD•LENOST P•Í•NYCH •EZ•
KONSTRUKCE KOMUNIKACE

SN•ROV• POM•RY



P• 76.53
R• 75.00, U• 3.150°, L• 4.12
P• 48.70
P• 0.30P• 21.14
R• 20.00, U• 14.400°, L• 12.00, U• 15.100°, L• 13.11
P• 0.14P• 79.03

0.00 - 80.65 - 76.53 - 80.65 - 62.14 - 74.15 - 41.00 - 29.35 - 34.82 - 35.12 - 35.37 - 35.96 - 41.00 - 49.80 - 56.28 - 57.00 - 62.14 - 64.20 - 74.15 - 81.05 - 81.05 - 82.00 - 87.04 - 0.22 - 13.23 - 18.25 - 24.28 - 26.83 - 29.97

Vyracoval		Zodpov•dný Projektant	Zodpov•dný Zastupce	Kontrola
				
				
				
				
Kraj : Liberecký ÚsRP : Semily				
MÚ : Lomnice nad Popelkou				
Investor : ČR - Státní pozemkový úřad, pobočka Semily				
Akce :				
Stupeň : DSP				
Datum : 02.2019				
Formát : 10 A4				
Zak číslo : 019 30/18				
Měřtko : 1:500/100				
Příloha : D.1.2.2.				
Obsah :		Podélný profil		